

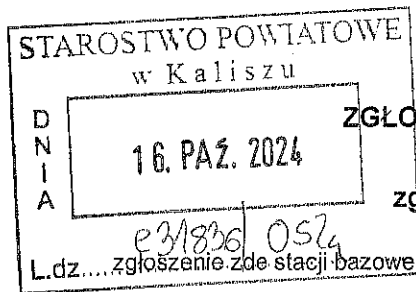
Dokument elektroniczny

Miejsce i data sporządzenia dokumentu

2024-10-16

Dane adresata

STAROSTWO POWIATOWE W KALISZU (62-800 KALISZ,
WOJ. WIELKOPOLSKIE)



ZGŁOSZENIE ZDE STACJI BAZOWEJ BT35830_ZBIERSK (OTP)

zgłoszenie zde stacji bazowej BT35830_ZBIERSK (OTP)

L.dz.... zgłoszenie zde stacji bazowej BT35830_ZBIERSK (OTP)

Załączniki:

1. [BT35830_ZBIERSK \(OTP\)_PP_ZDE_Satros_16.10.2024-sig.pdf](#) - pismo zgłoszenie zde stacji bazowej BT35830_ZBIERSK (OTP)
2. [BT35830_ZBIERSK \(OTP\)_Dane do ZGŁOSZENIA_16.10.2024-sig.pdf](#) - dane zgłoszenie zde stacji bazowej BT35830_ZBIERSK (OTP)
3. [BT35830_ZBIERSK \(OTP\)_OS_15.10.2024-sig.pdf](#) - wyniki PEM stacji bazowej BT35830_ZBIERSK (OTP)
4. [opłata_zbiersk.pdf](#) - opłata
- 5.

Dokument został podpisany, aby go zweryfikować należy użyć oprogramowania do weryfikacji podpisu. Data złożenia podpisu:

2024-10-16T19:30:33.253+02:00

Podpis elektroniczny

Podpis elektroniczny zweryfikowany w dniu 16.10.2024r.
wynik weryfikacji:
 ważny
 nieważny
 brak możliwości weryfikacji
.....
podpis sporządzającego wydruk

**DANE zgodne z Art. 152. ust.1 POŚ:
do ZGŁOSZENIA INSTALACJI WYTWARZAJĄCYCH POLA
ELEKTROMAGNETYCZNE**

Starostwo Powiatowe w Kaliszu

Wydział Ochrony Środowiska

62-800 Kalisz Plac Świętego Józefa 5

1. Oznaczenie prowadzącego instalację, jego adres zamieszkania lub siedziby:

Towerlink Poland sp. z o. o. [do 12 lipca 2021 roku Polkomtel Infrastruktura sp. z o.o.]
01-211 WARSZAWA ul. MARCINA KASPRZAKA 4

2. Adres zakładu, na którego terenie prowadzona jest eksploatacja instalacji:

62-830 Zbiersk-Cukrownia dz. nr 44

Nazwa instalacji zgodna z nazewnictwem stosowanym przez prowadzącą instalację:

Stacja bazowa – BT35830_ZBIERSK (OTP)

3. Rodzaj i zakres prowadzonej działalności, w tym wielkość produkcji lub wielkość świadczonych usług:

Usługi telekomunikacyjne, bez produkcji. Stacja bazowa telefonii komórkowej przeznaczona do świadczenia usług telekomunikacyjnych dla ok. 2100 użytkowników na obszarze o promieniu ok. 5000m od stacji.

4. Czas funkcjonowania instalacji (dni tygodnia i godziny)

7 dni w tygodniu, 24 h na dobę.

5. Wielkość i rodzaj emisji

Antena	Zakres pracy instalacji	Wysokość środków el. anten	Równoważna moc promieniowania izotropowo	Zakresy azymutów i kątów pochYLENIA OSI GŁÓWNYCH WIĄZEK PROMIENIOWANIA				
				Azymut		Tilt zakres regulacji		
Lp	[MHz]	[m n.p.t]	[W]	mechaniczny	elektryczny	Tilt mech [°]	Tilt el. min. [°]	Tilt el. max [°]
1	2600	52	16118	0	0	0	1	7
2	1800	49	4879	0	0	0	1	7
	2600		5907	0	0	0	1	7
	900		5727	0	0	0	0	10
3	2600	52	16118	120	120	0	1	7
4	1800	49	4879	120	120	0	1	7
	2600		5907	120	120	0	1	7
	900		5727	120	120	0	0	10

5	2600	52	16118	240	240	0	1	7
6	1800	49	4879	240	240	0	1	7
	2600		5907	240	240	0	1	7
	900		5727	240	240	0	0	10
7	80 000	52	4466,8	202	-	-	-	-

Wysokość anten podana a dokładnością $\pm 0,5$ m

6. Opis stosowanych metod ograniczania wielkości emisji;

Zastosowano wszelkie rozwiązania techniczne i technologiczne aby wartości normatywne promieniowania elektromagnetycznego w miejscach dostępnych dla ludności były dotrzymane:

m.in.

- wybór lokalizacji i azymutów anten w sposób zapewniający, że instalacja nie należy do grupy mogących znacząco oddziaływać na środowisko;
- automatyczne ograniczanie mocy wyjściowej – nadajnik pracuje z najniższą możliwą mocą niezbędną do realizacji połączenia;
- wykonanie sprawdzających pomiarów PEM dla celów ochrony środowiska

7. Informację, czy stopień ograniczania wielkości emisji jest zgodny z obowiązującymi przepisami;

TAK

8. (Uchylony)

9. Sprawozdanie z wykonanych pomiarów poziomów pól elektromagnetycznych, o których mowa w art. 122a ust. 1 pkt 1.

– w załączeniu do ZDE

Miejscowość, data:

Bydgoszcz, 16.10.2024 r.

Imię i nazwisko osoby reprezentującej prowadzącego instalację:



AB 1709



Miejsce i data wydania sprawozdania: Bydgoszcz, 16.10.2024.

SPRAWOZDANIE Z BADAŃ Z POMIARÓW SZEROKOPASMOWYCH PROMIENIOWANIA ELEKTROMAGNETYCZNEGO DLA CELÓW OCHRONY ŚRODOWISKA

RODZAJ INSTALACJI	Instalacja radiokomunikacyjna
KOD OBIEKTU	BT35830 ZBIERSK (OTP)
MIEJSCE INSTALACJI	Anteny – na wieży antenowej Urządzenia – w szafach outdoor obok wieży
DATA WYKONANIA POMIARÓW	15.10.2024
Data poinformowania o pomiarach	11.10.2024
PROWADZĄCY	Towerlink Poland sp. z o. o.
INSTALACJĘ	01-211 WARSZAWA ul. MARCINA KASPRZAKA 4
ADRES	62-830 Zbiersk-Cukrownia dz. nr 44
GMINA	Stawiszyn
POWIAT	kaliski
WOJEWÓDZTWO	wielkopolski

I. INFORMACJE OGÓLNE

1. Instytucja wykonująca pomiary:
STREFA MICHAŁ GRĄCKI, 85-822 Bydgoszcz ul. Baczyńskiego 12/17
Osoby wykonujące pomiary: Michał Grącki
2. Zleceniodawca –
nazwa: DIGICOS SA **Poznań**
adres: ul. Kamiennogórska 22, 60–179 Poznań
3. Inwestor:
nazwa: Towerlink Poland sp. z o. o.
adres: 01-211 WARSZAWA ul. MARCINA KASPRZAKA 4
4. Metodyka pomiarów:
OBWIESZCZENIE MINISTRA KLIMATU I Ś RODOWISKA z dnia 21 listopada 2022 r.
w sprawie ogłoszenia jednolitego tekstu rozporządzenia Ministra Klimatu w sprawie sposobów sprawdzania dotrzymania dopuszczalnych poziomów pól elektromagnetycznych w środowisku (Dz.U. z 2022 poz.2630 z 15.12.2022 r.)
(jednolity tekst rozporządzenia Ministra Klimatu z dnia 17 lutego 2020 r. w sprawie sposobów sprawdzania dotrzymania dopuszczalnych poziomów pól elektromagnetycznych w środowisku (Dz. U. poz. 258), z uwzględnieniem zmian wprowadzonych rozporządzeniem Ministra Klimatu i Środowiska z dnia 6 maja 2022 r. zmieniającym rozporządzenie w sprawie sposobów sprawdzania dotrzymania dopuszczalnych poziomów pól elektromagnetycznych w środowisku (Dz. U. poz. 1121).
5. Odstępstwa:
- brak
6. Ograniczenia i uwarunkowania metody badawczej:
Uwaga: wyniki pomiarów zawarte w niniejszym sprawozdaniu dotyczą wszystkich instalacji telefonii komórkowych znajdujących się na obiekcie
7. Podstawa prawna wykonania pomiarów:
 - a) OBWIESZCZENIE MINISTRA KLIMATU I Ś RODOWISKA z dnia 21 listopada 2022 r. w sprawie ogłoszenia jednolitego tekstu rozporządzenia Ministra Klimatu w sprawie sposobów sprawdzania dotrzymania dopuszczalnych poziomów pól elektromagnetycznych w środowisku (Dz.U. z 2022 poz.2630 z 15.12.2022 r.)
(jednolity tekst rozporządzenia Ministra Klimatu z dnia 17 lutego 2020 r. w sprawie sposobów sprawdzania dotrzymania dopuszczalnych poziomów pól elektromagnetycznych w środowisku (Dz. U. poz. 258), z uwzględnieniem zmian wprowadzonych rozporządzeniem Ministra Klimatu i Środowiska z dnia 6 maja 2022 r. zmieniającym rozporządzenie w sprawie sposobów sprawdzania dotrzymania dopuszczalnych poziomów pól elektromagnetycznych w środowisku (Dz. U. poz. 1121).
 - b) Rozporządzenie Ministra Zdrowia z dnia 17 grudnia 2019 r. w sprawie dopuszczalnych poziomów pól elektromagnetycznych w środowisku (Dz.U. z 2019 poz.2448 z 19.12.2019 r.)
Ustawa z dnia 27 kwietnia 2001 roku Prawo ochrony środowiska (t.j. Dz.U. z 2021 poz 1973 z 29.10.2021 r. z z późn. zm.)
 - c) Zlecenie na wykonanie pomiarów 2/2024.
8. Przedstawiciel zleceniodawcy udzielający informacji o parametrach pracy źródeł –
Inżynierowie ds. Planowania Sieci Radiowej i Radiolinii, imię nazwisko w zapisach wewnętrznych.
9. Wyniki zamieszczone w sprawozdaniu odnoszą się wyłącznie do badanych obiektów.
10. Zleceniodawca ma możliwość złożenia pisemnej skargi /reklamacji na działalność Laboratorium w terminie 14 dni od daty otrzymania sprawozdania.

II.DANE DOSTARCZONE PRZEZ KLIENTA - OPIS ŹRÓDEŁ PÓL

Wykaz zmierzonych urządzeń:

Parametry systemu nadawczo-odbiorczego:

Nr anteny	Typ anteny	Producent	Zakres pracy instalacji	Wysokość środkowa w el. anten	Równoważna moc promieniowania izotropowo	Azymut		Zakresy kątów pochylenia osi głównych wiązek promieniowania			
			[MHz]	[m n.p.t.]	EIRP w paśmie [W]	mechaniczny	elektryczny	Tilt zakres regulacji			
								Tilt mech [°]	Tilt el. min. [°]	Tilt el. max [°]	Tilt pomiaru [°]
1	ADU4521R04V06	Huawei	2600	52	16118	0	0	0	1	7	4
2	ATR4521R0v06	Huawei	1800	49	4879	0	0	0	1	7	4
			2600		5907	0	0	0	1	7	4
			900		5727	0	0	0	0	10	4
3	ADU4521R04V06	Huawei	2600	52	16118	120	120	0	1	7	4
4	ATR4521R0v06	Huawei	1800	49	4879	120	120	0	1	7	4
			2600		5907	120	120	0	1	7	4
			900		5727	120	120	0	0	10	4
5	ADU4521R04V06	Huawei	2600	52	16118	240	240	0	1	7	4
6	ATR4521R0v06	Huawei	1800	49	4879	240	240	0	1	7	4
			2600		5907	240	240	0	1	7	4
			900		5727	240	240	0	0	10	4

Parametry radiolinii:

Numer anteny	Typ anteny	Producent	Zakres pracy instalacji	Wysokość środkowa el. anten	Równoważna moc promieniowania izotropowo EIRP	Azymut	Średnica
			[GHz]	[m n.p.t.]	[W]		
2	RLA(1)80-06	nd	80	52	4466,8	202	0,6

Wymagania zgodne z pkt.7 załącznika do Obwieszczenia Ministra Klimatu i Środowiska z dnia 21 listopada 2022 r. w sprawie ogłoszenia jednolitego tekstu rozporządzenia Ministra Klimatu w sprawie sposobów sprawdzania dotrzymania dopuszczalnych poziomów pól elektromagnetycznych w środowisku (Dz.U. z 2022 poz.2630 z 15.12.2022 r.) dla pomiarów szerokopasmowych są uwzględnione tak, że pomiary wykonywane są podczas typowej pracy wszystkich urządzeń stacji wytwarzających pola elektromagnetyczne

Pomiary wykonano w godzinach		wskazany w nowelizacji rozporządzenia współczynnik pomiarowy dla pomiarów szerokopasmowych pp
rozpoczęcia pomiarów	zakończenia pomiarów	
14:30	16:00	pp = 1

2. Na badanym obiekcie **BT35830 ZBIERSK (OTP)** występują źródła pola-EM innych użytkowników z zakresu częstotliwości wykonywanych pomiarów oraz nie występują źródła spoza zakresu pomiarowego miernika .

Wymagania zgodne z pkt.10 załącznika do Obwieszczenia Ministra Klimatu i Środowiska z dnia 21 listopada 2022 r. w sprawie ogłoszenia jednolitego tekstu rozporządzenia Ministra Klimatu w sprawie sposobów sprawdzania dotrzymania dopuszczalnych poziomów pól elektromagnetycznych w środowisku (Dz.U. z 2022 poz.2630 z 15.12.2022 r.) są uwzględnione tak, że pracę wszystkich instalacji emitujących pola elektromagnetyczne w mierzonym zakresie częstotliwości potwierdza się za pomocą analizatora widma SRM3006.

III OPIS WYKONANIA POMIARÓW

1. Sposób identyfikacji widma pola elektromagnetycznego:

Widmo pola elektromagnetycznego zidentyfikowano na podstawie dostarczonych przez zleceniodawcę danych technicznych urządzeń oraz pomiarów analizatorem SRM3006.

2. Wykaz użytych przyrządów pomiarowych

Lp.	Nazwa urządzenia	Numer Miernika	Świadectwo wzorcowania
1.	Narda 520 z sondą EF-9091	C-0281 A-0081	LWiMP/W/023/24
2.	Narda SRM-3006	3006/01 K-0034 ,3501/03 K-1165 i PB2040 nr 0122	LWiMP/P/002/22

Przyrządy pomiarowe Narda 520 i SRM3006 podlegają sprawdzaniom pośrednim i okresowym według procedury zawartej w Instrukcji użytkownika IU-NBM-520 wyd.1 z 20.12.2018.

3. Warunki środowiskowe podczas wykonania pomiarów zgodnie z pkt.4 rozporządzenia:

Godzina		Opady atmosferyczne	Temperatura [C]		Wilgotność [%]	
rozpoczęcia pomiarów	zakończenia pomiarów		Minimalna	Maksymalna	Minimalna	Maksymalna
14:30	16:00	Brak	Spełnia wymagania*	Spełnia wymagania*	Spełnia wymagania*	Spełnia wymagania*

* specyfikacja techniczna miernika: temperatura większa od -10° C, brak ciągłych opadów

4. Warunki pracy urządzeń nadawczych zgodne z wymaganiami wskazanymi w pkt. 9 załącznika do Obwieszczenia Ministra Klimatu i Środowiska z dnia 21 listopada 2022 r. w sprawie ogłoszenia jednolitego tekstu rozporządzenia Ministra Klimatu w sprawie sposobów sprawdzania dotrzymania dopuszczalnych poziomów pól elektromagnetycznych w środowisku (Dz.U. z 2022 poz.2630 z 15.12.2022 r.)

5. Pomiary wykonano w tych miejscach, w których na podstawie uprzednio przeprowadzonych obliczeń, stwierdzono występowanie pól elektromagnetycznych o poziomach zbliżonych do poziomów dopuszczalnych.

Główne kierunki pomiarowe ustalono wzdłuż:

- kierunków maksymalnego zasięgu emisji pól elektromagnetycznych

Pomocnicze kierunki ustalono, uwzględniając charakterystyki techniczne instalacji, na:

- drogach i ścieżkach prowadzących do budynków mieszkalnych
- w miejscach dostępnych dla ludności (w tym w budynkach mieszkalnych i innego przeznaczenia)

Ponadto na kierunkach zbliżonych do azymutów anten sektorowych badanej instalacji pomiary wykonuje się w punktach, przy czym ostatni punkt mieści się w odległości nie mniejszej niż odległość dla której, na podstawie uprzednio przeprowadzonych obliczeń, stwierdzono w miejscach dostępnych dla ludności występowanie pól elektromagnetycznych o najwyższym poziomie, które pochodzą z badanej instalacji;

Piony pomiarowe przedstawiono na załączonym szkicu sytuacyjnym.

W tabeli wyników podano ich współrzędne geograficzne (z wyłączeniem pionów pomiarowych zlokalizowanych wewnątrz pomieszczeń)

6. Pomiary wykonano w miejscach dostępnych , w sposób umożliwiający wyznaczenie miejsc występowania pól elektromagnetycznych o poziomach dopuszczalnych a w przypadku stwierdzenia wartości granicznych , wyznaczenia granic obszarów ograniczonego użytkowania.

7. Za wynik pomiaru przyjęto zgodnie z w pkt 25 dla pomiarów szerokopasmowych:

- wariant a)

maksymalną z otrzymanych wartości chwilowej natężenia pola elektrycznego, jeżeli wartość ta spełnia warunki podane w rozporządzeniu (pkt.11 Dz.U. z 2022 poz.2630 z 15.12.2022 r.), w zakresie 0,1 GHz do 90 GHz występującą w punktach pomiarowych położonych na wysokości od 0,3 m do 2,0 m nad powierzchnią podłoża (wzdłuż pionu pomiarowego).

- wariant b)

pomiary selektywne, jest wówczas gdy otrzymywane wartości mierzonego pola wraz z niepewnością przekroczą 70% najniższej dopuszczalnej wartości (wyniki pomiarów selektywnych zamieszczone są w odrębnym sprawozdaniu stanowiącym część drugą niniejszego sprawozdania i stanowią komplet z wynikami szerokopasmowymi.)

8. Wszystkie informacje wymagane przez klienta są uzgodnione w wyniku przeglądu zlecenia.

Klient nie wskazał dodatkowych pionów pomiarowych.

**IV. ZESTAWIENIE WYNIKÓW POMIARÓW SZEROKOPASMOWYCH
NA KIERUNKU PROMIENIOWANIA ANTEN SEKTOROWYCH**

- dla średniego pochylenia wiązki:

Tabela nr 1A wariant a
– na kierunku promieniowania anten (piony pomiarowe zaznaczone szkicu)

nr pionu pomiarowego	miejsce wykonania pomiarów współrzędne geograficzne WGS84		wysokość pomiarowa [m]	Największa maksymalna zmierzona wielkość chwilowej natężenia pola elektrycznego E [V/m]	Wartość natężenia pola elektrycznego po uwzględnieniu rozszerzonej niepewności pomiarowa U E[V/m]	Przekroczenie 60 % wartości dopuszczalnej 28 V/m wynoszącej 16,8 V/m
	szerokość (2)	długość (3)				
1.	51.955756	18.142000	2	0,8	1,2	NIE
2.	51.957485	18.141989	2	0,8	1,2	NIE
3.	51.960065	18.141988	2	0,9	1,4	NIE
4.	51.961404	18.142033	2	1	1,6	NIE
5.	51.955473	18.142214	2	0,8	1,2	NIE
6.	51.954752	18.144317	2	0,8	1,2	NIE
7.	51.954083	18.146216	2	0,8	1,2	NIE
8.	51.952549	18.150506	2	0,9	1,4	NIE
9.	51.955473	18.141772	2	0,8	1,2	NIE
10.	51.954986	18.140416	2	0,8	1,2	NIE
11.	51.953882	18.137348	2	1	1,6	NIE
12.	51.953620	18.136574	2	0,8	1,2	NIE
13.	51.952589	18.133787	2	0,8	1,2	NIE

Tabela nr 1B wariant a - dla średniego pochylenia wiązki
– w lokalach, balkonach, tarasach (pomocnicze piony pomiarowe zaznaczone na szkicu)

nr pionu pomiarowego	miejsce wykonania pomiarów w zabudowie adres (2)	Wysokość pomiarowa [m] (3)	Największa maksymalna zmierzona wielkość chwilowej natężenia pola elektrycznego E [V/m] (4)	Wartość natężenia pola elektrycznego po uwzględnieniu rozszerzonej niepewności pomiarowa U E[V/m] (5) = 4 + U	Przekroczenie 60 % wartości dopuszczalnej 28 V/m wynoszącej 16,8 V/m (6)
B.	Zbiersk-Cukrownia 143, balkon, 1 piętro	2	1,4	2,2	NIE
C.	Zbiersk-Cukrownia 201, w wejściu	2	0,8	1,2	NIE
D.	Zbiersk-Cukrownia 200b, w wejściu	2	0,8	1,2	NIE
E.	Zbiersk-Cukrownia 199, w bramie	2	0,8	1,2	NIE

Niepewność standardowa pomiaru E_{uc} wynosi 27,8 %

Niepewność rozszerzona U przy poziomie ufności 95 % i współczynniku rozszerzenia $k=2$ wynosi $2 \cdot u_c$ tj. 55,6 %

Dla zmierzonych wartości poniżej 0,8 V/m niepewność standardowa pomiaru E u_c wynosi 32,5 %
 Niepewność rozszerzona U przy poziomie ufności 95 % i współczynniku rozszerzenia $k=2$ wynosi $2 \cdot u_c$ tj. 65,1 %

Jeżeli w kolumnie nr (6) jest NIE to nie wykonuje się pomiarów dla min i max. ustawienia pochylecia anten (tiltu)

SPRAWDZENIA DOTRZYMANIA DOPUSZCZALNYCH POZIOMÓW PÓL ELEKTROMAGNETYCZNYCH W ŚRODOWISKU:

Tabela nr 2A - wariant a – na poziomie terenu (piony pomiarowe zaznaczone na szkicu)

nr pionu pomiarowego	miejsce wykonania pomiarów Współrzędne geograficzne WGS84		wysokość pomiarowa m	Największa maksymalna zmierzona wielkość chwilowej natężenia pola elektrycznego E[V/m]	Wartość natężenia pola elektrycznego po uwzględnieniu rozszerzonej niepewności pomiarowa U E [V/m] (5) = 4 + U	obliczona wartość natężenia składowej magnetycznej E/H=377 H[A/m]	wartości wskaźnikowe dla granicy min(MEgr) wynoszącej 28V/m min(MHgr) wynoszącej 0,07 [A/m]	
	Szerokość	dlugość					WM _E	WM _H
(1)	(2)	(3)	(4)	(5) = 4 + U	(6)	(7)		
1.	51.955756	18.142000	2	0,8	1,2	0,003	0,04	0,04
2.	51.957485	18.141989	2	0,8	1,2	0,003	0,04	0,04
3.	51.960065	18.141988	2	0,9	1,4	0,004	0,05	0,05
4.	51.961404	18.142033	2	1,0	1,6	0,004	0,06	0,06
5.	51.955473	18.142214	2	0,8	1,2	0,003	0,04	0,04
6.	51.954752	18.144317	2	0,8	1,2	0,003	0,04	0,04
7.	51.954083	18.146216	2	0,8	1,2	0,003	0,04	0,04
8.	51.952549	18.150506	2	0,9	1,4	0,004	0,05	0,05
9.	51.955473	18.141772	2	0,8	1,2	0,003	0,04	0,04
10.	51.954986	18.140416	2	0,8	1,2	0,003	0,04	0,04
11.	51.953882	18.137348	2	1,0	1,6	0,004	0,06	0,06
12.	51.953620	18.136574	2	0,8	1,2	0,003	0,04	0,04
13.	51.952589	18.133787	2	0,8	1,2	0,003	0,04	0,04
14.	51.955045	18.141630	2	0,8	1,2	0,003	0,04	0,04
15.	51.953011	18.140994	2	0,8	1,2	0,003	0,04	0,04
16.	51.953166	18.139485	2	0,8	1,2	0,003	0,04	0,04
17.	51.952221	18.137089	2	0,8	1,2	0,003	0,04	0,04
18.	51.953844	18.134812	2	0,8	1,2	0,003	0,04	0,04
19.	51.955403	18.137624	2	0,8	1,2	0,003	0,04	0,04
20.	51.955735	18.141440	2	0,8	1,2	0,003	0,04	0,04
21.	51.957282	18.138502	2	0,8	1,2	0,003	0,04	0,04
22.	51.957979	18.138696	2	0,8	1,2	0,003	0,04	0,04

23.	51.959499	18.144099	2	1,1	1,7	0,005	0,06	0,06
24.	51.957279	18.143092	2	0,8	1,2	0,003	0,04	0,04
25.	51.956062	18.142498	2	0,8	1,2	0,003	0,04	0,04
26.	51.955150	18.146738	2	1,0	1,6	0,004	0,06	0,06
27.	51.953280	18.145849	2	0,8	1,2	0,003	0,04	0,04
28.	51.952629	18.143330	2	0,8	1,2	0,003	0,04	0,04

Tabela nr 2B wariant a - sprawdzenia dotrzymania dopuszczalnych poziomów pól elektromagnetycznych w środowisku – w lokalach, balkonach, tarasach (pomocnicze pionu pomiarowe zaznaczone na szkicu)

nr pionu pomiarowego	miejsce wykonania pomiarów w zabudowie	wysokość pomiarowa	Największa maksymalna zmierzona wielkość zmierzonej wartości chwilowej natężenia pola elektrycznego	Wartość natężenia pola elektrycznego po uwzględnieniu rozszerzonej niepewności pomiarowa U	obliczona wartość natężenia składowej magnetycznej E/H=377	wartości wskaźnikowe dla granicy	
						min(MEgr) wynoszącej 28V/m	min(MHgr) wynoszącej 0,07 [A/m]
(1)	adres (2)	[m] (3)	E[V/m] (4)	E [V/m] (5) = 4 + U	H [A/m] (6)	WM _E	E[V/m] (7)
A.	Zbiersk-Cukrownia 173, okno, 1 piętro	2	0,9	1,4	0,004	0,05	0,05
B.	Zbiersk-Cukrownia 143, balkon, 1 piętro	2	1,4	2,2	0,006	0,08	0,08
C.	Zbiersk-Cukrownia 201, w wejściu	2	0,8	1,2	0,003	0,04	0,04
D.	Zbiersk-Cukrownia 200b, w wejściu	2	0,8	1,2	0,003	0,04	0,04
E.	Zbiersk-Cukrownia 199, w bramie	2	0,8	1,2	0,003	0,04	0,04

Niepewność standardowa pomiaru E u_c wynosi 27,8 %

Niepewność rozszerzona U przy poziomie ufności 95 % i współczynnika rozszerzenia k= 2 wynosi 2*u_c tj.55,6 %

Dla zmierzonych wartości poniżej 0,8 V/m niepewność standardowa pomiaru E u_c wynosi 32,5 %
Niepewność rozszerzona U przy poziomie ufności 95 % i współczynnika rozszerzenia k= 2 wynosi 2*u_c tj.65,1 %

Dla określenia dopuszczalnych poziomów pól elektromagnetycznych wyznaczonych metodą szerokopasmową wyznacza się wartości wskaźnikowe zgodnie z pkt.25 ppkt.1 rozporządzenia:

$$WM_E = \frac{E}{\min(MEgr)}$$

$$WM_H = \frac{H}{\min(MHgr)}$$

gdzie:

WME (WMH) – oznacza wartość wskaźnikową poziomu emisji pól elektromagnetycznych dla miejsc dostępnych dla ludności dla składowej elektrycznej pola,

E (H) – oznacza zmierzoną wartość skuteczną natężenia pola elektrycznego E, wyrażoną w V/m,

- uśrednioną w sposób określony w przepisach wydanych na podstawie art. 122 ust. 1 ustawy z dnia 27 kwietnia 2001 r.

- Prawo ochrony środowiska,

lub

- wartość chwilową zgodnie z pkt.11 załącznika do rozporządzenia poz.2630 Min. Klimatu z 15.12.2022 r.

min(MEgr) (min WHgr) – oznacza najniższą dopuszczalną wartość składowej elektrycznej pola dla objętego pomiarami zakresu częstotliwości dla miejsc dostępnych dla ludności lub terenów przeznaczonych pod zabudowę mieszkaniową określoną w przepisach wydanych na podstawie art. 122 ust. 1 ustawy z dnia 27 kwietnia 2001 r. – Prawo ochrony środowiska, wyrażoną w V/m rozporządzeniem Min. Zdrowia z 17 grudnia 2019 roku Dz.U z 2019 poz.2448

6. WNIOSKI – podsumowanie zmierzonych wartości natężenia pola elektromagnetycznego

- dla sytuacji gdy uzyskane wyniki przekraczają 70 % znajdują się w odrębnym sprawozdaniu stanowiącym część drugą niniejszego sprawozdania i stanowią komplet z wynikami szerokopasmowymi.)

- dla sytuacji gdy uzyskane wyniki nie przekraczają 70 % wartości dopuszczalnej, poniższe:

Na podstawie załącznika do Obwieszczenia Ministra Klimatu i Środowiska z dnia 21 listopada 2022 r. w sprawie ogłoszenia jednolitego tekstu rozporządzenia Ministra Klimatu w sprawie sposobów sprawdzania dotrzymania dopuszczalnych poziomów pól elektromagnetycznych w środowisku (Dz.U. z 2022 poz.2630 z 15.12.2022 r.)

otrzymane wyniki pomiarów przeprowadzonych dla celów ochrony środowiska w typowych warunkach pracy urządzeń stacji bazowej telefonii komórkowej **BT35830 ZBIERSK (OTP) adres: 62-830 Zbiersk-Cukrownia dz. nr 44, gm. Stawiszyn, pow. kaliski, woj. wielkopolski** wskazują, że w żadnym punkcie pomiarowym wokół stacji bazowej nie występują przekroczenia dopuszczalnych poziomów pól elektromagnetycznych w badanym zakresie pomiarowym i od 80 MHz do 90 GHz podanych w tabeli 2 załącznika do rozporządzenia Min. Zdrowia z dnia 17 grudnia 2019 roku w sprawie dopuszczalnych poziomów pól elektromagnetycznych w środowisku (Dz.U. z 2019 poz.2448 19.12.2019 r.)

Zgodnie z rozporządzeniem Min. Zdrowia z dnia 17 grudnia 2019 roku w sprawie dopuszczalnych poziomów pól elektromagnetycznych w środowisku (Dz.U. z 2019 poz.2448 z 19.12.2019 r.) tabela nr 2 załącznika – zróżnicowane dopuszczalne poziomy pól elektromagnetycznych dla określonych parametrów fizycznych charakteryzujących oddziaływanie pól elektromagnetycznych na środowisko, dla miejsc dostępnych dla ludności wynoszą :

	parametr fizyczny/zakres częstotliwości	składowa elektryczna E[V/m]	Składowa magnetyczna H [A/m]
Lp.	1	2	3
9	od 10 MHz do 400 MHz	28	0,073
10	od 400MHz do 2 000 MHz	$1,375 \times f^{0,5}$	$0,0037 \times f^{0,5}$
11	Od 2 GHz do 300 GHz	61	0,16

-dla częstotliwości 100 kHz do 10 GHz wartości E, H oraz S w tabeli 2 należy uśredniać w ciągu 6 minut, przy czym dopuszczalne poziomy pól elektromagnetycznych muszą być dotrzymane w każdym 6-minutowym okresie czasu.

Obliczone wartości dopuszczalne wg reguły podanej w tabeli powyżej, dla wybranych częstotliwości wynoszą

dla częstotliwości w MHz	Dopuszczalne poziomy pól elektromagnetycznych , charakteryzowane przez dopuszczalne wartości parametrów fizycznych [V/m]	Dopuszczalne poziomy pól elektromagnetycznych , charakteryzowane przez dopuszczalne wartości parametrów fizycznych [A/m]
90	28	0,07
400	28	0,07
800	39	0,10
900	41	0,11
1800	58	0,16
2100	61	0,16
2600	61	0,16

V. ZASADA PODEJMOWANIA DECYZJI STWIERDZENIA ZGODNOŚCI ZE SPECYFIKACJĄ na podstawie pomiarów szerokopasmowych

Dla określenia dopuszczalnych poziomów pól elektromagnetycznych wyznacza się wartości wskaźnikowe zgodnie z pkt.25 ppkt.1 rozporządzenia:

$$WM_E = \frac{E}{\min(ME_{gr})} \quad WM_H = \frac{H}{\min(MH_{gr})}$$

gdzie:

WME (WMH) – oznacza wartość wskaźnikową poziomu emisji pól elektromagnetycznych dla miejsc dostępnych dla ludności lub terenów przeznaczonych pod zabudowę mieszkaniową, dla składowej elektrycznej pola,

E (H) – oznacza zmierzoną wartość skuteczną natężenia pola elektrycznego E, wyrażoną w V/m,
- uśrednioną w sposób określony w przepisach wydanych na podstawie art. 122 ust. 1 ustawy z dnia 27 kwietnia 2001 r. Prawo ochrony środowiska,
lub
- wartość chwilową zgodnie z pkt.11 załącznika do rozporządzenia poz.2630 Min. Klimatu z 15.12.2023 r.

min(ME_{gr}) (min WH_{gr}) – oznacza najniższą dopuszczalną wartość składowej elektrycznej pola dla objętego pomiarami zakresu częstotliwości dla miejsc dostępnych dla ludności i lub terenów przeznaczonych pod zabudowę mieszkaniową określoną w przepisach wydanych na podstawie art. 122 ust. 1 ustawy z dnia 27 kwietnia 2001 r. – Prawo ochrony środowiska wyrażoną w V/m rozporządzeniem Min. Zdrowia z 17 grudnia 2019 roku Dz.U z 2019 poz.2448

Laboratorium przyjmuje zasadę podejmowania decyzji, uwzględniając poziom ryzyka (takiego jak błędna akceptacja i błędne odrzucenie oraz założenia statystyczne) zgodny z przepisami prawa - Obwieszczenie Ministra Klimatu i Środowiska z dnia 21 listopada 2022 r. w sprawie ogłoszenia jednolitego tekstu rozporządzenia Ministra Klimatu w sprawie sposobów sprawdzania dotrzymania dopuszczalnych poziomów pól elektromagnetycznych w środowisku (Dz.U. z 2022 poz.2630 z 15.12.2022 r.)


- uwzględniającego dla granic zgodności (akceptacji) pasmo ochronne na etapie mierzonej wartości natężenia pola elektromagnetycznego, w związku z czym stosowanie dalszych pasm ochronnych w celu ograniczenia ryzyka nie jest konieczne

VI. PRZEDSTAWIENIE STWIERDZENIA ZGODNOŚCI Z WYMAGANIAMI na podstawie wyników pomiarów szerokopasmowych

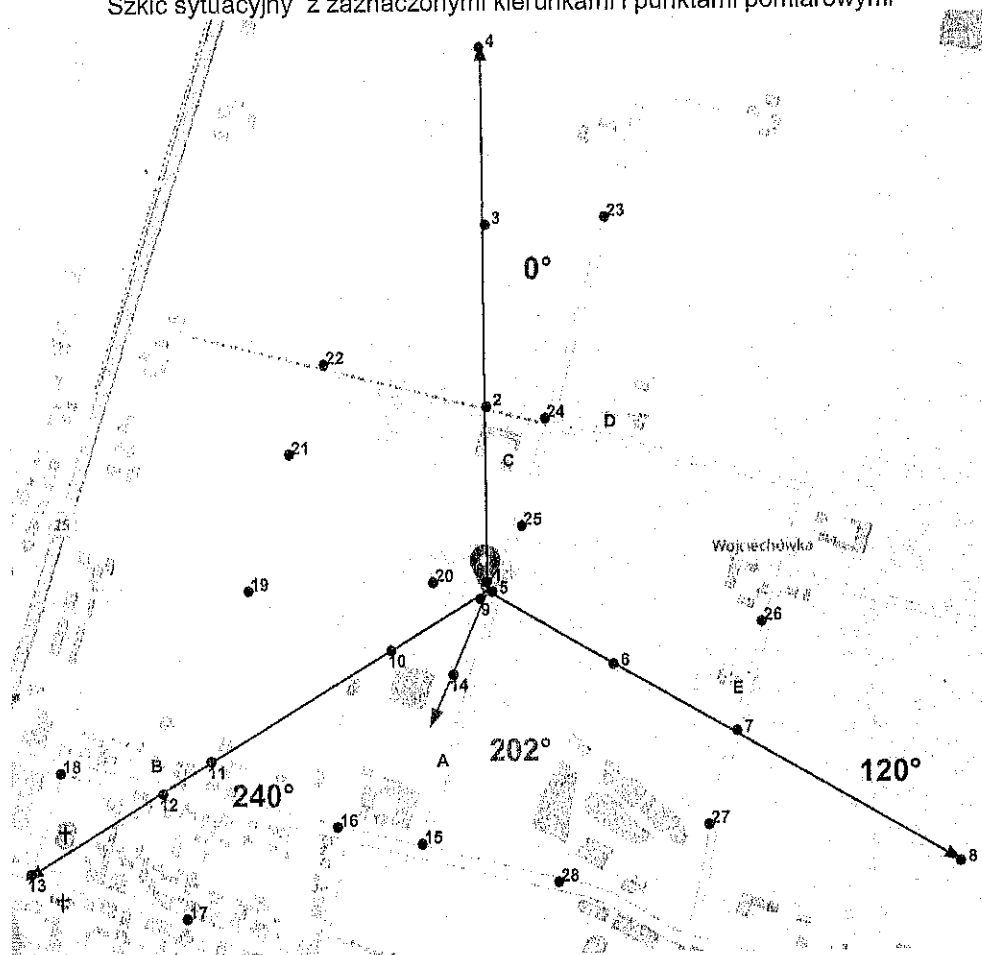
Na podstawie pkt.26 załącznika do Obwieszczenia Ministra Klimatu i Środowiska z dnia 21 listopada 2022 r. w sprawie ogłoszenia jednolitego tekstu rozporządzenia Ministra Klimatu w sprawie sposobów sprawdzania dotrzymania dopuszczalnych poziomów pól elektromagnetycznych w środowisku (Dz.U. z 2022 poz.2630 z 15.12.2022 r.)

otrzymane wyniki pomiarów przeprowadzonych dla celów ochrony środowiska w typowych warunkach pracy urządzeń stacji bazowej telefonii komórkowej **BT35830 ZBIERSK (OTP) adres: 62-830 Zbiersk-Cukrownia dz. nr 44, gm. Stawiszyn, pow. kaliski, woj. wielkopolski** wskazują, że we wszystkich punktach pomiarowych wykonanych wokół stacji bazowej spełniony jest warunek $W \leq 1$.



Zdjęcie obiektu



Szkic sytuacyjny z zaznaczonymi kierunkami i punktami pomiarowymi



© autorzy OpenStreetMap

-  Kierunek anten sektorowych
-  Kierunek anten radiolinii

KONIEC SPRAWOZDANIA DLA POMIARÓW SZEROKOPASMOWYCH
bez konieczności dołączania odrębnego sprawozdania z pomiarów selektywnych.